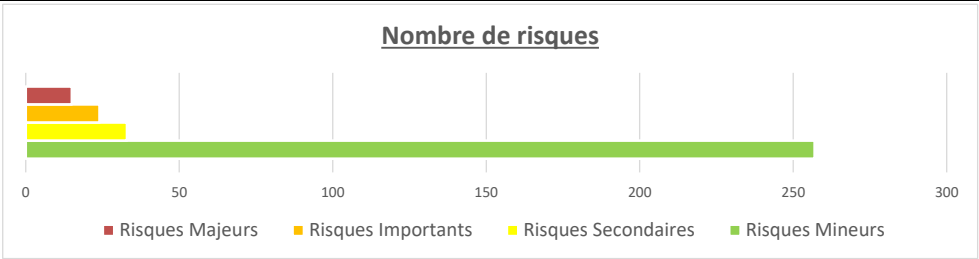


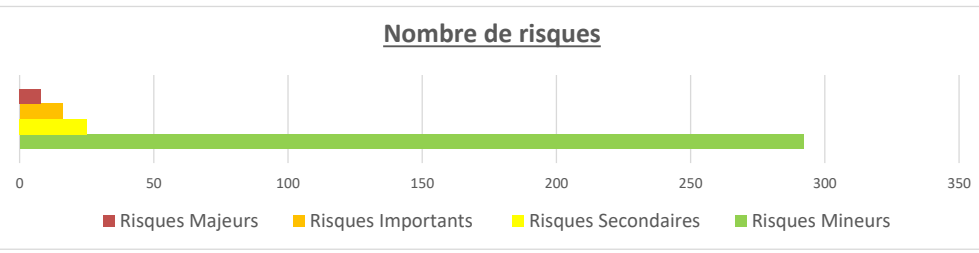
Structure Territoriale :	MAIRIE de LES ANGLÉS
Date de création du D.U :	10/05/2012

Traçabilité des mises à jour		
Date	N° de version	Evolution importantes dans le Document Unique
		Ajouts/Suppressions de tâches ou risques, Modifications de cotations, Modifications du plan d'action, ...
30/05/2013	1	Actualisation + intégration plomberie + divers + mise en forme
05/11/2014	2	Actualisation + suppression plomberie et BOM
30/11/2015	3	Actualisation + Ajout des RPS
15/12/2016	4	Uniformisation avec l'application du CDG 66 + Actualisation + intégration du rapport ACFI
16/11/2017	5	Changement de version de l'application + Actualisation
26/03/2018	6	Actualisation
23/05/2019	7	Actualisation
13/05/2020	8	Actualisation + Covid 19 pour tous les services + Médiathèque
12/02/2021	9	Actualisation

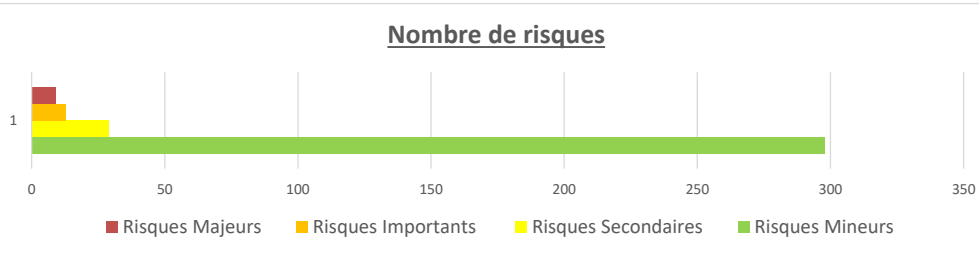
Année 2016				
Nombre total de risque	Risques			
329	Mineurs	Secondaires	Importants	Majeurs
	257	33	24	15



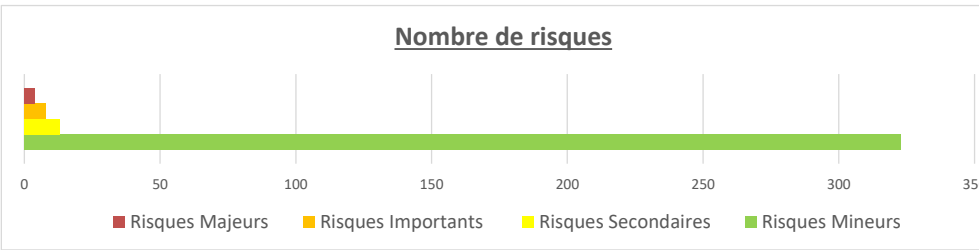
Année 2017				
Nombre total de risque	Risques			
341	Mineurs	Secondaires	Importants	Majeurs
	292	25	16	8
3,65%	13,62%	-24,24%	-33,33%	-46,67%



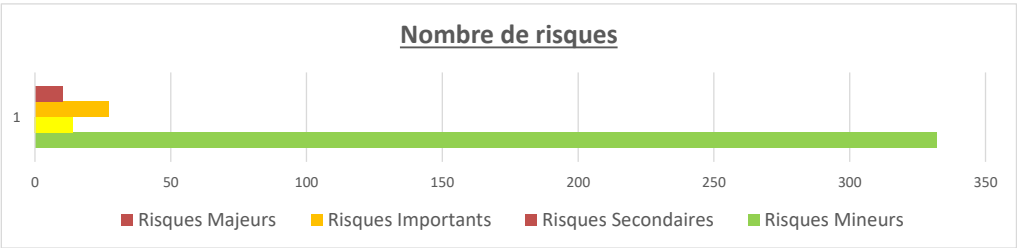
Année 2018				
Nombre total de risque	Risques			
349	Mineurs	Secondaires	Importants	Majeurs
	298	29	13	9
2,35%	2,05%	16,00%	-18,75%	12,50%



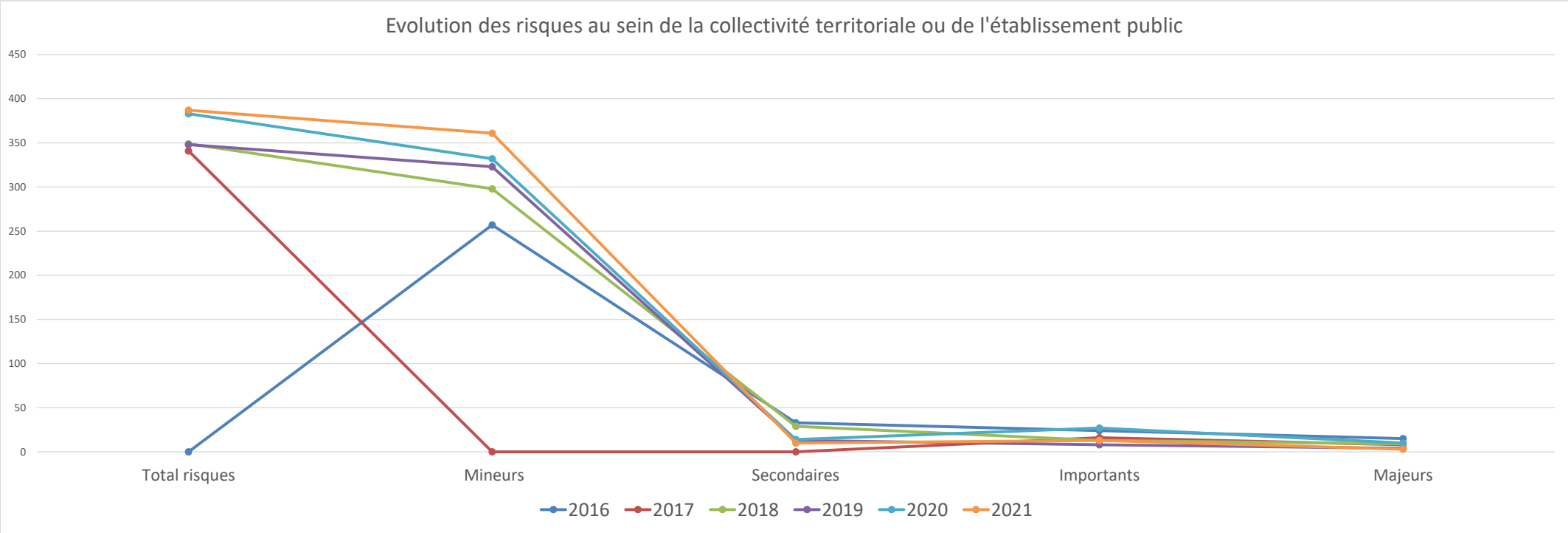
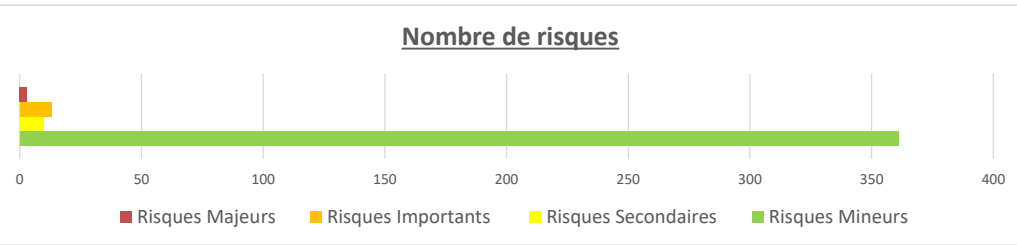
Année 2019				
Nombre total de risque	Risques			
348	Mineurs	Secondaires	Importants	Majeurs
	323	13	8	4
-0,29%	8,39%	-55,17%	-38,46%	-55,56%



Année 2020				
Nombre total de risque	Risques			
383	Mineurs	Secondaires	Importants	Majeurs
	332	14	27	10
10,06%	2,79%	7,69%	237,50%	150,00%



Année 2021				
Nombre total de risque	Risques			
387	Mineurs	Secondaires	Importants	Majeurs
	361	10	13	3
1,04%	8,73%	-28,57%	0,00%	0,00%



Années	Total risques	Mineurs	Secondaires	Importants	Majeurs
2016	0	257	33	24	15
2017	341	0	0	16	8
2018	349	298	29	13	9
2019	348	323	13	8	4
2020	383	332	14	27	10
2021	387	361	10	13	3